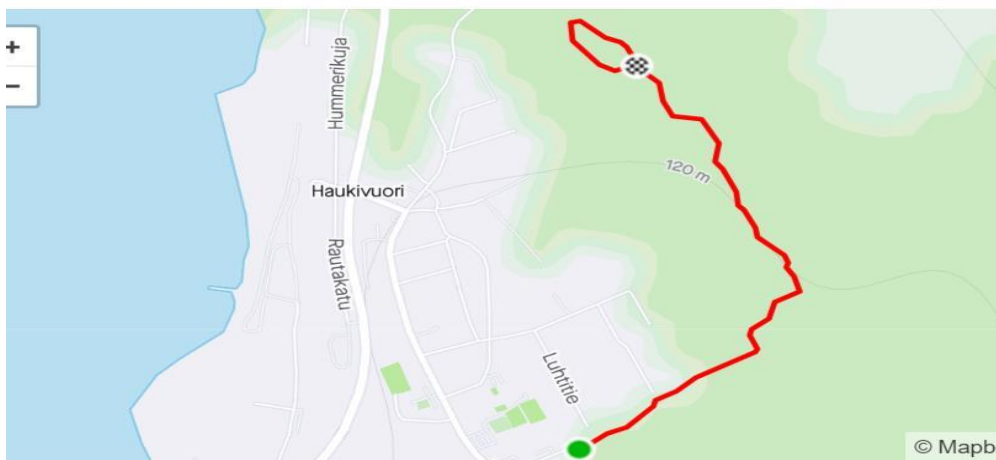


Alla Reittiselosteet ja ohjeet lähtöpaikkojen löytämiseen. Reittit on merkitty A4 kokoisilla Lähtö- ja Maali kylteillä, sekä A4 koon mustavalkeilla nuolilla, lisäksi punaisella ja Häkkilässä valkoisella maalilla. Sähköpyörä segmenteissä on nimen lopussa EMTB, reitit on samoja.

☆ Haukivuori-cup Asemankylä

Ride Segment Mikkeli, Finland

Distance	Avg Grade	Lowest Elev	Highest Elev	Elev Difference
2.03km	-1.3%	85m	154m	69m



Reittin lähtö sijaitsee Kankaalantien päästä lähtevällä latupohjalla heti ensimmäisen mutkan jälkeen.

Reitti kulkee reilun kilometrin latupohjaa ja kääntyy oikealle, kun saavutaan valaistulle kuntoradalle, kuntorataa jatketaan kolmen mutkan ajan, jonka jälkeen oikealle lähtee polku pitkin metsään tehdyn aukon laitaa. Aukon päässä reitti risteää vsemmalle ja hetken kuluttua oikealle. Seuraavasta polkujen risteyksestä käännytään tiukasti oikealle ja tätä pitkin päästään maaliin.

Reitti on helppo kulkuinen ja sisältää vain pieniä korkeusvaihteluja, reitin loppuosassa on kaatunut puu polun yli (ainakin vielä).

Haukivuori -cup Rantsikka



Ride Segment Mikkeli, Finland

Distance	Avg Grade	Lowest Elev	Highest Elev	Elev Differe
2.47km	-0.4%	121m	165m	43m

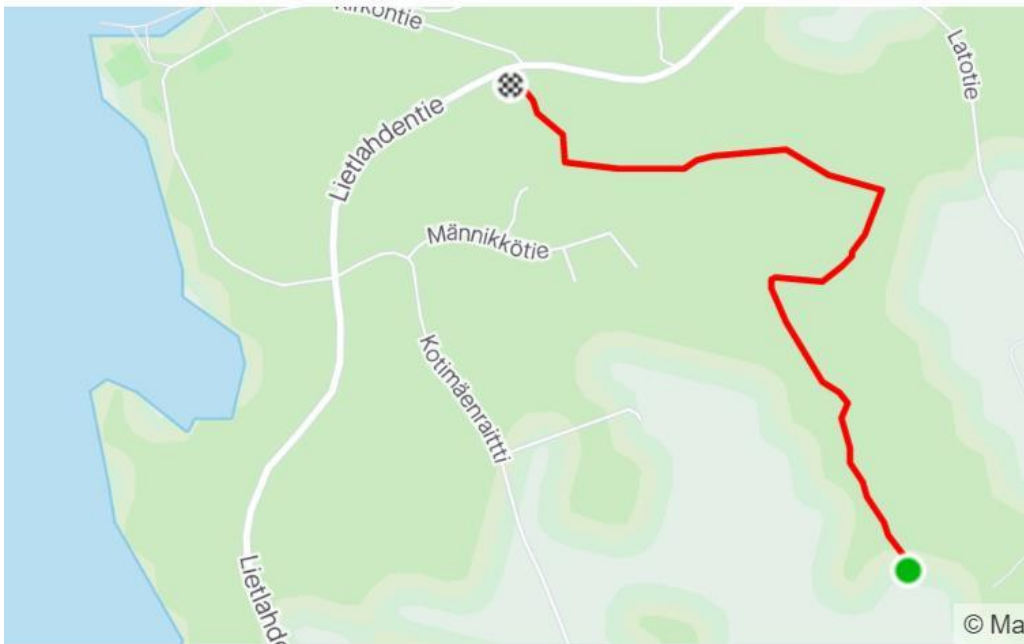


Reitin lähtö sijaitsee latotien läheisyydessä, sinne pääsee latotieltä kirkontien suunnasta tultaessa jyrkän ylämäen jälkeen vasemmalle lähtevää polkua pitkin, noin satametriä tieltä polku risteää oikealle ja lähtö on ison kuusen kohdalla.

Alkumatka on vanhaa metsäauto ja -kone pohjaa, kokoajan loivaa ylämäkeä, reitti nousee rantokankaan kuntoradalle, jota pitkin lähdetään oikealle ja kierretään lenkki mäen päällä aina hyppyrimäelle saakka. Hyppyrimäen jälkeen lähtee polku oikealle alamäkeen ja tätä jatketaan aina pellon reunaan saakka, pellon reunassa on oja, jossa kapea silta. Matka jatkuu oikealle pellon reunaan ja kääntyy latupohjalle oikeaan, latupohjaa jatketaan lähelle hiihtomajaa, jossa maali sijaitsee. Reitin alussa ja lopussa kasvaa heinää ja pyrimme sitä pitämään lyhyenä.

Reittillä on alkumatkasta hieman juurakkoa ja lopussa jyrkkä alamäki, muuten helppoa, mutta "hapottavaa" ajettavaa.

Distance	Avg Grade	Lowest Elev	Highest Elev	Elev Differen
1.96km	-0.7%	130m	155m	26m



Reitin lähtöön pääsee helpoiten latotien kautta, kirkontien suunnasta tulla Tien oikealla puolella on punainen lato, jonka edestä lähtee metsäautotie, kulje metsäautotietä pitkin n.200metriä ja vasemmalle lähtee polku, joka on kyseistä reittiä, kulkemalla reittiä "väärään" suuntaan saavut lähtöön.

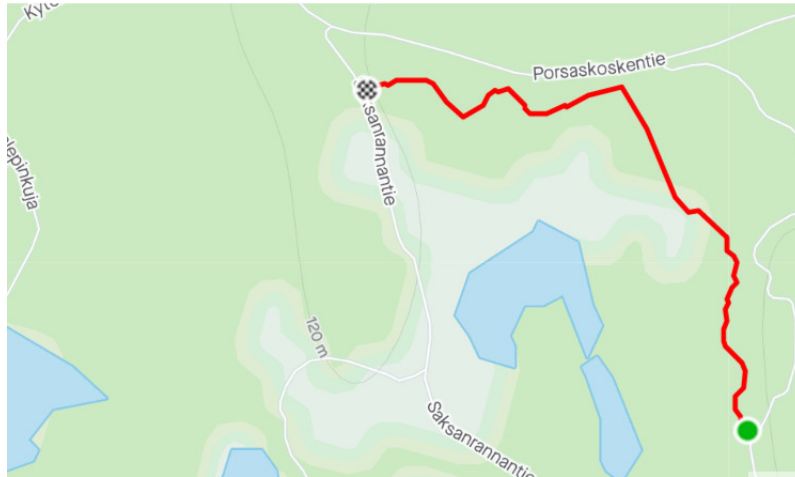
Reitti kulkee vanhoja traktoriuria ja polkuja, joita pitkin vielä merkkamaton, mutta kesän aikana merkattava "Kirkon kierros" vaellusreitinkin kulkee.

Reitillä pari teknistä kohtaa, mutta pääasiassa helppo polkua.

Haukivuori -cup Häkkilä

Ride Segment Mikkelä, Finland

Distance	Avg Grade	Lowest Elev	Highest Elev	Elev Differenc
1.91km	-0.5%	114m	152m	38m



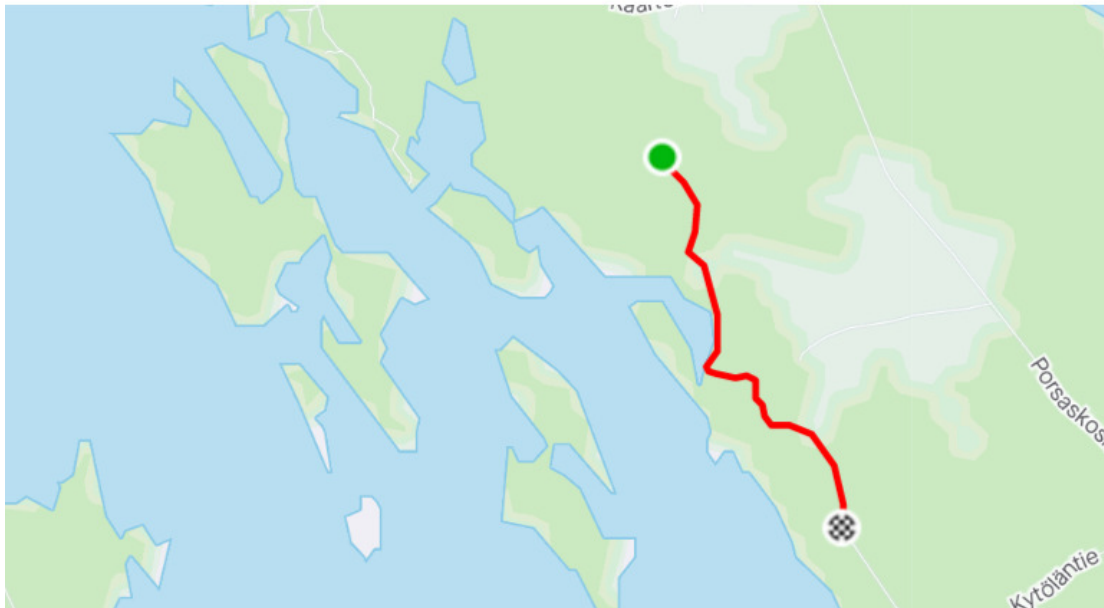
Reitti kulkee Häkkilän retkipolkua pitkin, lähtö sijaitsee Kerovuorentien läheisyydessä ennen "linkkimastoa". Polku on alkuun kivikoista ja juurakkoista, matkalle mahtuu myös pitkospuita ja kapeita siltoja ja yksi teknisempi kumpareen ylitys. puolella välissä reittiä mennään pätkä metsäautotietä, josta käännetään vasemmalle, kohti Häkkilän erämajaa. Loppumatka on vauhdikasta ja teknisesti helpompaa polkua. Lopussa on neljä kapeaa ja kostealla kelillä todella liukasta siltaa.

Tämä on haastavin osuus koko cupissa.

Haukivuori -cup Vihastenmäki

Ride Segment Mikkeli, Finland

Distance	Avg Grade	Lowest Elev	Highest Elev	Elev Difference
1.94km	0.5%	101m	149m	48m



Reitti sijaitsee Häkkilän retkipolun pohjoisella kierroksella. Lähtöpaikka on polulla noin 100m majokaarteesta etelään (ei jostain syystä näy kartalla) kahden polulle kaatuneen kuusen jälkeen. Alkuosa reitistä on vauhdikasta polkua loivaan alamäkeen, tämän jälkeen polku tulee ja yhdistyy tiehen, ja sitä jatketaan vasemmalle (tie on hiljainen, mutta sillä on mökkiliikennettä, joten muistakaa varoa autoja). Tiellä tulee kaksi risteystä melko pian ja ihan peräkkäin, näistä mennään suoraan. Polku/metsäautotie erkane tiestä loivasti oikealle kääntyvässä kohdassa, pienen kumpareen jälkeen tiukasti vasemmalle, kohta tulee kovalla vauhdilla hieman yllättäen. Tästä alkaa nousu Vihastenmäelle. Jyrkän osan helpottaessa polku kääntyy metsäautotieltä oikealle ja jatkaa nousua vielä vähän matkaa. tämän jälkeen on vauhdikasta polkua ja yksi mökkitien ylitys, jossa samalla kaarretaan hieman oikealle. Loppusuora on metsäautotietä ja maali aivan Kytöläntien päässä. Osuus on Häkkilää parhaimmillaan.